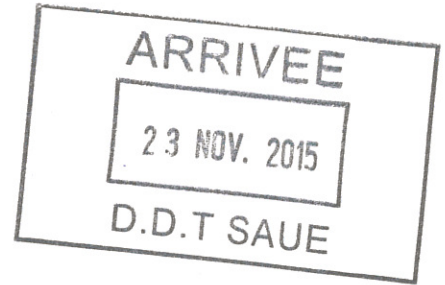


PREFET DE L'OISE



**SERVICE DEPARTEMENTAL
D'INCENDIE ET DE SECOURS**

Groupement Prévision
8 Avenue de l'Europe - ZAE Beauvais Tillé
BP 20870
60008 BEAUVAIS Cedex
Tel. : 03 44 84 20 81
Fax : 03 44 84 20 02
E-mail : service.prevision@sdis60.fr

Relevé

Tillé, le 5 novembre 2015

Affaire suivie par : M. le Ltn COPPIN
Réf. : NL.2015.422

**LE DIRECTEUR DEPARTEMENTAL DES SERVICES
D'INCENDIE ET DE SECOURS DE L'OISE**

à

Monsieur le Directeur Départemental des Territoires de l'Oise
40 Rue Jean Racine BP 317
60000 BEAUVAIS

OBJET : Plan Local d'Urbanisme de la commune de : VILLERS SAINT SEPULCRE
Collecte des informations en vue du Porter à Connaissance

P.J. : 1 fiche technique.

Dans le cadre de la révision du Plan Local d'Urbanisme de la commune de VILLERS SAINT SEPULCRE, vous me demandez de vous fournir les informations utiles relevant de ma compétence.

La défense extérieure contre l'incendie (DECI) est assurée par 20 points d'eau :

- 1 PI DE 70
- 19 PI DE 100 mm dont 1 ayant un débit insuffisant

Je vous transmets ces informations sous la forme d'une fiche technique. Celle-ci concerne essentiellement le réseau hydraulique et le réseau voirie selon le type de zone.

D'autre part, je souhaite que mes services soient associés à la révision du Plan Local d'Urbanisme.

Pour tous renseignements complémentaires que vous jugeriez utiles, je vous demande de prendre contact avec le Service Prévision.

Le Directeur Départemental des Services,
D'incendie et de secours



Colonel Luc CORACK

Défense Incendie de la commune de VILLERS SAINT SEPULCRE

60685

VILLERS SAINT SEPULCRE

Légende

*Etat
*Anomalie
*Accès
*Signalisation

X

-Indisponible
-Avec anomalies
-Non autorisée
-Problématique








-En service
-Sans anomalie
-Autorisée
-Sans problème



-Non conforme
en service

Hydrants

| N° | Type | Adresse | Diamètre d'alim. | Diamètre de sortie | * Etat | * Anomalie | * Accès | * Sign. | Anomalies | | Observations |
|----|------|--|------------------|--------------------|---|---|---|---|-----------|---|--------------|
| | | | | | | | | | | | |
| 1 | P100 | RUE DE NAINVAL, ANGLE LOTISSEMENT "LES FOURRIERES" | 080 | 100/2x070 |  |  |  |  | | | |
| 2 | P100 | RUE DE NAINVAL, ANGLE RUE DE FRESNOY | 150 | 100/2x070 |  |  |  |  | | | |
| 3 | P100 | RUE DE FRESNOY, FACE AU N° 22 | 150 | 100/2x070 |  |  |  |  | | | |
| 5 | P100 | RUE DE LA PLACE, FACE AU N° 38 | 150 | 100/2x070 |  |  |  |  | | | |
| 6 | P100 | RUE DE LA GARE, FACE RUE FONTAINE MARTIN | 150 | 100/2x070 |  |  |  |  | | | |
| 7 | P100 | RUE DE LA GARE, FACE AU ETS DELAUNAY | 150 | 100/2x070 |  |  |  |  | | | |
| 8 | P100 | RUE DE LA GARE, FACE AU STADE | 150 | 100/2x070 |  |  |  |  | | | |
| 9 | P100 | RUE DU BEAU PIGNON, FACE AU N°18 | 150 | 100/2x070 |  |  |  |  | | | |
| 10 | P100 | RUE DU MOULIN, ANGLE RUE DU BEAU PIGNON | 150 | 100/2x070 |  |  |  |  | | | |
| 11 | P65 | RUE DES ECOLES | 150 | 100/2x070 |  |  |  |  | | | |
| 12 | P100 | RUE DE MONTREUIL, ANGLE SALLE POLYVALENTE | 150 | 100/2x070 |  |  |  |  | | Défaut de signalisation | |
| 13 | P100 | RUE DE MONTREUIL, ANGLE CROIX DES MALADES | 150 | 100/2x070 |  |  |  |  | | | |
| 14 | P100 | 3 RUE DE MONTREUIL | 100 | 100/2x070 |  |  |  |  | | | |
| 15 | P100 | RUE DE HEZ, ANGLE RUE DE MANCILLY | 150 | 100/2x070 |  |  |  |  | | | |
| 16 | P100 | RUE DES COTEAUX | 150 | 100/2x070 |  |  |  |  | | Défaut de signalisation | |
| 17 | P100 | RUE DE HEZ | 150 | 100/2x070 | | | | | | | |
| 18 | P100 | RUE DE HEZ, A COTE DE LA FERME | 150 | 100/2x070 | | | | | | Fuite hydrant BI PI | |
| 19 | P100 | RUE DE LA LIBERATION, FACE AU N°12 | Inconnu | 070 | | | | | | Défaut de signalisation Manque 1 bouchon de 70 Non conforme : débit inférieur à 60 m3/h | |

Défense Incendie de la commune de VILLERS SAINT SEPULCRE

Légende

- * Etat
- * Anomalie
- * Accès
- * Signalisation

-  -Indisponible
-  -Avec anomalies
-  -Sans anomalies
-  -Autorisée
-  -Sans problème

-  -En service
-  -Sans anomalies
-  -Non conforme en service

Hydrants

| N° | Type | Adresse | Diamètre d'alim. | Diamètre de sortie | | | | | Anomalies | Observations |
|----|------|---------------------------------------|------------------|--------------------|---|---|---|---|-------------------------|--------------|
| | | | | | * Etat | * Anomalie | * Accès | * Sign. | | |
| 20 | P100 | RUE DE LA PLACE, ANGLE RUE DE FRESNOY | 150 | 100/2x070 |  |  |  |  | | |
| 21 | P100 | RUE DES ECOLES, A PROXIMITE P1 N°11 | 150 | 100 |  |  |  |  | Défaut de signalisation | |